

ZPRÁVY A INFORMACE
ZE
SUKORAD



Vydává Obecní úřad
S u k o r a d y

Ze současnosti
i z minulosti

Ročník VIII
Číslo 2
Červen 2012

Vážení spoluobčané sukoradští a koutenští,

tento zpravodaj je speciálně věnovaný návrhu znaku naší obce. Jak vyplynulo z ankety pořádané mezi Vámi, nazrál čas pro vytvoření znaku naší obce – znaku, který nás bude reprezentovat na erbu, obecní vlajce, úředním razítku (dle znění zákona č. 128/2000 Sb. O obcích a jeho novely zákonem č.216/2004 Sb. umožňuje § 5 obcím užívat obecní znak a obecní vlajku a § 6 razítka s obecním znakem všude tam, kde není ze zákona vyžadováno užití razítka se státním znakem), na vjezdu do Sukorad a Koutů, na obecních dopisech atd. A hlavně bude tu s námi na další pěknou řádku let.

Měl by to být znak, který naši obec charakterizuje a přitom je jedinečný – odlišuje nás „Sukoradské“ nezaměnitelně mezi 6250 obcemi v ČR (či 448 obcemi v Královéhradeckém kraji). Měli bychom ho přijmout za NÁŠ a být na něj hrdí.

Tento zpravodaj, který připravila naše obecní erbovní komise, je souhrnem informací, nápadů a inspirací pro Vás – abyste se správně a odpovědně rozhodli, který znak nás bude reprezentovat. Diskutujme a vyberme v anketě, která se uskuteční na podzim 2012, ten správný. Není důležité kdo a proč ho navrhnul, jestli odpovídá úplně přesně heraldickým pravidlům či jestli bude kompromisem mezi několika návrhy. Důležité je aby s ním byla většina z nás spokojena. Uvnitř naleznete popis jak znaky vznikají, několik pravidel a obecních zásad, ale hlavně PĚT návrhů. Dívejte se na ně jako na symboly naší obce bez ohledu na způsob grafického zpracování – ten bude ve finální podobě svěřen zkušenému grafikovi, dívejte se na ně v souvislosti s doprovodným vysvětlující textem a posuďte co je pro Sukorady charakteristické a výstižné. Spoléhám na to, že se v následujících diskuzích objeví i další nápady, které možná budou teprve TY PRAVÉ. -starosta-

O TVORBĚ OBECNÍCH ZNAKŮ

Z poznání historického vývoje městských a obecních znaků lze ze skladby užitých znakových figur a dalších souvislostí odvodit pohnutky, stanovit příčiny a inspirace jejich volby. Můžeme je rozdělit do několika skupin. Vyjmenujeme jen některé.

Mnoho obecních znaků je odvozeno od znaků vrchností. Ať od znaku krále u měst královských, či od znaku šlechtického majitele, biskupa nebo církevní instituce u měst poddanských. Při jejich tvorbě bylo snahou navrhovatelů odlišit nějakým způsobem znak obce od znaku vlastníka. Stávalo se tak různými způsoby, jakými bylo přijetí pouhé části znaku, zmenšení znakových figur, změna tinktur znakového pole či znamení, nebo doplnění další figurou nebo znaméním atp.

Jinou skupinu tvoří znaky odvozené od přírodních podmínek. Například použitím figury kopce je charakterizováno prostředí, ve kterém obec leží. Vlnité břevno má obvykle souvislost s existencí vodního toku. Stejným způsobem vypovídá vyobrazení skály. Stromy mohou symbolizovat okolní lesy. Některá znamení ukazovala na převažující zaměstnání obyvatel. Proto se objevují ve znacích motivy zemědělské, vinařské, chmelařské, rybářské, hornické atd. Ve znacích se připomínaly i různé události.

Jednu z nejcennějších skupin jsou znaky ukazující užitými symboly na jméno obce. Tak jak je například jabloň ve znaku Jablonce nad Nisou, rak ve znaku Rakovníka, sova ve znaku Sovínek, či měsíc - luna ve znaku Loun. Takovým znakům se říká „znaky mluvící“.

Současné tendence ve tvorbě obecních znaků se přidrží již osvědčených metod a postupů. Přesto jsou některé figury pro obce bez statutu města nepoužitelné. Například hradby, jejichž fyzická existence byla vysoce ceněnou výsadou a pýchou každého města a zároveň jejich nejpřípadnějším symbolem.

Podvýbor pro heraldiku a vexilologii Poslanecké sněmovny Parlamentu České republiky preferuje u obcí znaky jednodušší, které více odpovídají původním praktickým funkcím znaků a také významu uživatele. Podoba navrženého znaku musí bezpodmínečně být v souladu s pravidly, zásadami a uzancemi heraldiky. Nemá kolidovat se znaky již v České republice užívanými. Má být jednoznačným a nezaměnitelným symbolem konkrétní obce.

Barevné řešení návrhu znaku obce:

Při realizaci návrhu znaku lze postupovat tak, že se jednotlivé varianty návrhu znaku od sebe liší kromě kompozičního řešení také v barevném provedení. Pokud jde o zvolení barev znaku v obecné rovině, existuje v heraldickém tvarosloví pravidlo o nemožnosti pokládání barvy na barvu a kovu na kov.

V klasické komunální heraldice českých zemí hovoříme o šesti základních tinkturách, k nimž posléze přibyly další doplňkové tinktury, kupříkladu tzv. přirozené barvy. Dvě z oněch základních tinktur jsou tzv. kovy - zlatá neboli žlutá a stříbrná neboli bílá, zatímco ostatní - červená, modrá, zelená a černá - patří do kategorie barev.

Informace k jménu obce Sukorady :

ZDROJ : „Příspěvky k české etymologii lidové“ od Dr.Niedrle a Dr. Zírta z roku 1894

*Zhusta se přihází ve složeninách kmen rad, raditi =: robiti, pracovati, tak Polerady znamenajíc osadu, kde vzdělávají pole, tedy tolik co Zemětěhy; Kocerady, kde vyrábějí „kotce“; Pecerady, kde se robí pece ; Voděradý a **Suchorady, kde konají práce** ve vodě **a nasuchu**, podobně Močerady, Semirady a j., ale ve slovníku prostonárodním sloveso raditi v tomto smyslu dávno se vytratilo a přiklonilo se na stejně znějící slova : rád, hrad, hrady ; tudy povstaly slovotvary: Polehrady. **Sukorad, Sukorady, Suchohrad, Pecerady; Semirady**, s nímž srovnej vlastní jméno Semerád, jehož prvá část je snad „sémě“ nebo „země“, dokonce výsuvkou a přesmyknutím změněno ve Smídary“.*

ZDROJ : „Webové stránky pana Richtery (http://www.richtera.cz/roots/sukorady.html)“

Název obce je vysvětlován různě. Ústní podání a zápisy ve starých kronikách uvádějí, že na místě dnešního hřbitova stával prý hrad pana Suka (podrobněji viz. v textu níže pod titulem "Suchý hrad - Vysoká"). Místo proto bylo nazýváno Sukův hrad, později Sukorad a nyní Sukorady. Jiná verze uvádí, že název vznikl podle Suchého hradu, který stával v lese mezi Sukorady a Myštěvsí (1,5 km severovýchodně od Myštěvsi a 2 km jihozápadně od Sukorad, přibližně 150 m západně od silnice mezi oběma obcemi). První písemné zprávy o obci Sukorady spadají do roku 1382, kdy vládl v Čechách po Karlu IV. Václav IV.

*Před Vádkami husitskými stával zde i kostel, který za těchto válek zanikl a nebyl již nikdy obnoven. Roku 1542 prodal Jan z Perštejna tvrz Bašnice, Sukorady a jiné Sigmundovi ze Smiřic, který je k později nabytým Hořicím připojil. **

K obci patřily dvě osady - do roku 1924 to byla osada Kanice a Kouty, které jsou osadou Sukorad dosud. Osada Kouty vznikla mnohem později na místě bývalého ovčína v roce 1790. Mohylové hroby v okolí však dokládají, že osídlení zdejšího místa bylo již v době dávno minulé. Ve 14. století patřily


Sukorady panu Herešovi z Pecky. Po jeho smrti připadly Sukorady českému králi Václavu IV. Potom se zde vystřídala řada majitelů až v roce 1521 koupil obec Vojtěch z Pernštejna. Ten zde začal budovat soustavu rybníků. V dnešní době jsou ještě na několika místech zbytky hrází, které byly 5 - 7 m vysoké a šířka u paty byla 20 metrů. Po těchto rybnících se zachovaly ještě názvy pozemků. Pozdější majitelé obce byli páni z Chlumce, dále Zikmund ze Smiřic, až císař Ferdinand I. je daroval Jakobovi Strozsimu. Topografie Království českého z roku 1790 uvádí, že Sukorady měly již 33 domů a v roce 1835 to bylo již 38 domů a 230 obyvatel. Rozvoj obce začíná teprve na přelomu 19. a 20. století. To měla obec již 80 čísel popisných a 433 obyvatel.

Vznik názvu obce Sukorady ležící však u Mladé Boleslavy je vysvětlován takto: Suky - raditi = dělati něco se dřívím = káceti.

ZDROJ : „Kniha POCIDLINÍ „ Pavel Kůča

Zaniklá středověká tvrz mezi Myštěvsí, Sukorady a Šaplavou, na katastru Sukorad. A. Sedláček jí ztotožnil s nelokalizovanou tvrzí Vysoká; zaniklá ves Vysoká snad ležela asi 700 m severozápadně odtud, poblíž Koutů. V literatuře se pro tvrz objevují i názvy Pustý hrad, Pustohrad, Suchý hrad, Suchohrad, Sukorad, Buštěhrad. Původ tvrže zřejmě sahá před 14. století, jak naznačují střepy datované do konce 13. (a 15.) století, nalezené nedávno při povrchovém průzkumu tvrziště. V letech 1323-25 patřila tvrz Otovi z Vysoké a z Labouně, který patřil mezi tu část šlechty, která využívala nepevné vlády Jana Lucemburského k rušení pořádku v zemi a napadání svých sousedů. Od roku 1377 náležela Vachkovi z Vysoké a od roku 1386 Heníkovi z Valdštejna a z Vysoké. Roku 1418 ji drželi Hynek a Jan z Vysoké, roku 1427 Hynek z Krušina z Lichtemburka, v letech 1432-37 Jan z Černína. Po smrti Bartoše z Vysoké a jeho děti se roku 1454 společně s vesnicemi Slatinkami, Lískovicemi, částí Vyželce a Dolního (=Sylvárova) Újezda a s platy v Chomutičkách a v Špalavě stala královskou odúmrť. Tehdy se tvrz naposledy objevuje v písemných dokladech. Pak zanikla a dál se nepřipomíná. Nálezky zlomků shořelých trámů a většího množství přepálené mazanice roku 1989 svědčí o násilném konci tvrže. Roku 1654 se prvně zmiňuje les okolo Pustého a rybník Hrad. Dochováno je okrouhlé tvrziště, obklopené vodním příkopem, valem a rybníkem, který se později nazýval Hrad a chránil tvrz z jihovýchodní strany. Sloužil tedy jednak pro obranu, jednak jako zdroj vody, a existoval i po zániku tvrže. Vnější val je nejmohutnější na jihu, kde plynule přechází v hráz. Na západní straně se směrem k severu postupně snižuje, až zcela mizí. Areál byl bohužel zvláště v severní části narušen lesními cestami a koncem 19. století rovněž stavbou loveckého altánu, zbořeného ve 40. letech 20. století. Potok, který přitéká od východu, je veden pod cestou a tělesem valu cementovou trubkou do příkopu, v jehož jižní části tvoří jezírko, které zde bylo zřízeno při výstavbě altánu. Z jezírka potok vytéká v místě prokopání jižního valu, který zároveň tvoří hráz rybníka. Odkud byl do tvrže přístup, nelze bez archeologického průzkumu zjistit; buď byl veden po hrázi rybníka, nebo ze severní strany. Lokalita leží v lese, asi 1,5 km severovýchodně od Sukorad, přibližně 150 m západně od silnice mezi oběma vesnicemi.

NÁVRH 1.



Sukorady , okres Jičín

První písemné zprávy o Sukoradech jsou z přelomu vlády císaře Karla IV. A jeho syna Václava IV - rok 1382. K obci původně patřily dvě osady Kanice a Kouty. V současné době patří k obci pouze osada Kouty s 9. popisnými čísly a 6. stálými obyvateli.


Sukorady mají 99 čísel popisných a žije tu 210 obyvatel. Asi 30 domků užívají chalupáři. Ve znaku obce jsou tři atributy:

Lev v červeném poli – značí vládu Karla IV.

Klasy: - většina obyvatel obce byli zemědělci.

Dubová ratolest – obec Sukorady jsou ze tří stran obklopeny dubovými lesy.

NÁVRH 2.



Co představují symboly ve znaku obce?

Český lev – první písemné zprávy o Sukoradech jsou z přelomu vlády Karla IV a jeho syna Václava IV.

Dubová ratolest – obec Sukorady je ze tří stran obklopena dubovými lesy.

Obilné klasy – v obci vždy převládala zemědělská výroba

NÁVRH 3.

Sukorady u Hořic



věž jako připomínka tvrze či hradu
klasy jako podtržení zemědělství v dané oblasti...

barvy:

žlutá zároveň symbolizuje lány

modrá by mohla symbolizovat pěkné a teplé počasí (tj. modrou oblohu)

plocha by mohla být i celá zelená, to by symbolizovalo např. okolní lesy


žlutá sytá - PANTONE 7406 U

modrá - PANTONE Process Blue U

(nebo místo modré zelená PANTONE 355 U)

NÁVRH 4.

Varianta NÁVRHU 3. doplněná o dubovou ratolest a rozdělená na dvě pole s vyměněnými barvami – žlutá a zelená



NÁVRH 5.



NÁVRH ZNAKU OBCE SUKORADY

Historicky významným majitelem Sukorad byl Vojtěch z Pernštejna, který se stal majitelem vsi jako součástí panství hořického v roce 1521. Pernštejnové byli vyhlášenými staviteli rybníků a v okolí obce zbudovali celou soustavu rybníků. V polovině 16. století se majiteli stal rod pánů Smiřických, kteří v budování rybníků pokračovali. V 18. století byly pak rybníky postupně zrušeny, **ale zbytky hrází v okolních lesích jsou zachovány dodnes a tvoří výrazný krajinný prvek okolí Sukorad.**

- figura ZUBRA - erbovní figura rodu Perštejnů
- figura SNOPU OBILÍ - připomíná historickou tradici zemědělství v obci
- štít TVAR, DĚLENÍ A BARVA - erbovní dělení a barvy rodu Smiřických, pole je diagonálně děleno na dvě části - 2 části obce Sukorady a Kouty